





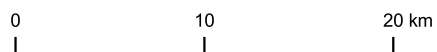
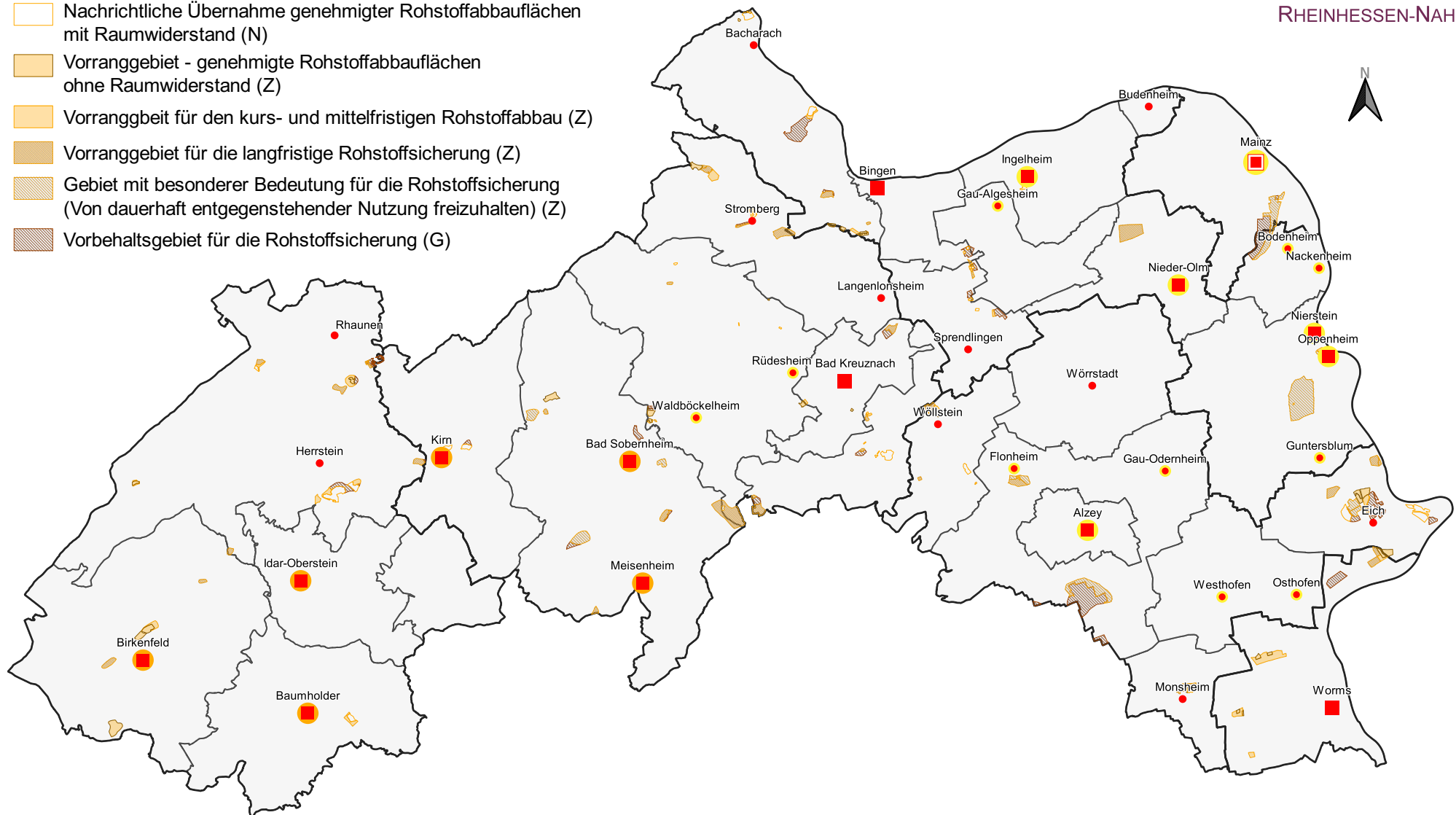


# Rohstoffsicherung



PLANUNGSGEMEINSCHAFT  
RHEINHESSEN-NAHE

-  Nachrichtliche Übernahme genehmigter Rohstoffabbauflächen mit Raumwiderstand (N)
-  Vorranggebiet - genehmigte Rohstoffabbauflächen ohne Raumwiderstand (Z)
-  Vorrangbeit für den kurz- und mittelfristigen Rohstoffabbau (Z)
-  Vorranggebiet für die langfristige Rohstoffsicherung (Z)
-  Gebiet mit besonderer Bedeutung für die Rohstoffsicherung (Von dauerhaft entgegenstehender Nutzung freizuhalten) (Z)
-  Vorbehaltsgebiet für die Rohstoffsicherung (G)



1:400.000

Datengrundlage: ©GeoBasis-DE / LVermGeoRP (2021);  
Regionaler Raumordnungsplan Rhein-Hessen-Nahe 2014  
i.d.F. der ersten Teilfortschreibung 2016

© PGRN 2020