


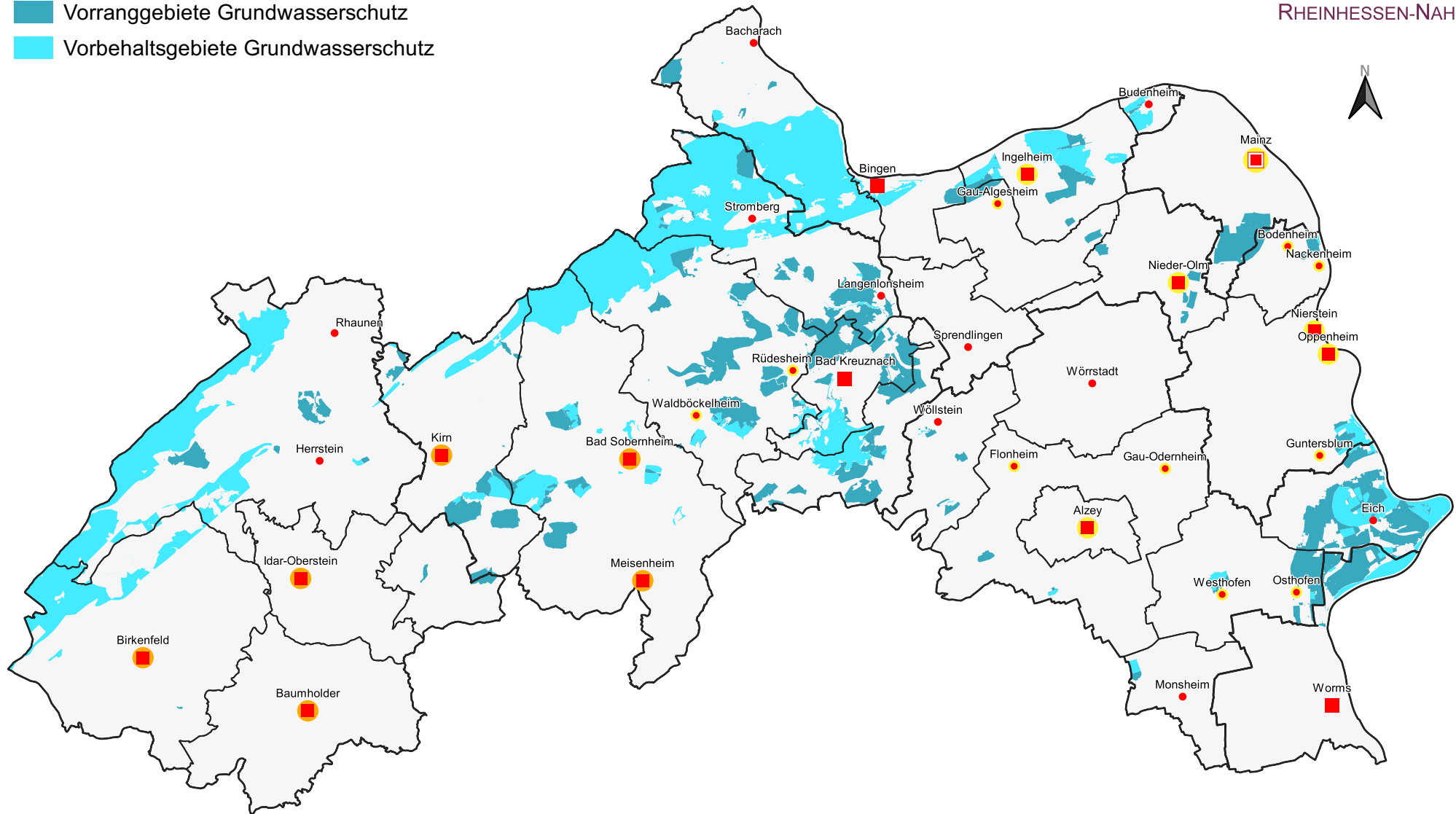


# Grundwasserschutz



PLANUNGSGEMEINSCHAFT  
RHEINHESSEN-NAHE

-  Vorranggebiete Grundwasserschutz
-  Vorbehaltsgebiete Grundwasserschutz



1:400.000

Datengrundlage: ©GeoBasis-DE / LVermGeoRP (2021);  
Regionaler Raumordnungsplan Rheinhessen-Nahe 2014  
i.d.F. der ersten Teilfortschreibung 2016

© PGRN 2020